

Naše Č. j.: MUSP 45875/2018
Naše Sp. Zn.: 107636/2017 VYS/ABOM

Odbor: odbor výstavby
Tel.: (+420) 583 388 111

Datum: 30.04.2018



Městský úřad Šumperk	
podatelna, Jesenická 31	
Došlo dne:	- 2 -05- 2018
C.j.:	Lo
Prilohy:	

ROZHODNUTÍ ÚZEMNÍ ROZHODNUTÍ

Výroková část:

Odbor výstavby Městského úřadu Šumperk, jako stavební úřad příslušný podle § 13 odst. 1 písm. e) zákona č. 183/2006 Sb., o územním plánování a stavebním řádu (stavební zákon), ve znění pozdějších předpisů (dále jen "stavební zákon"), v územním řízení posoudil podle § 84 až 91 stavebního zákona žádost o vydání rozhodnutí o umístění stavby nebo zařízení (dále jen "rozhodnutí o umístění stavby"), kterou dne 26.10.2017 podalo

Město Šumperk, zast. odborem strategického rozvoje, ÚP a investic MěÚ Šumperk, IČO 00303461, Jesenická 621/31, 787 01 Šumperk 1

(dále jen "žadatel"), a na základě tohoto posouzení:

- I. Vydává podle § 79 a 92 stavebního zákona a § 9 vyhlášky č. 503/2006 Sb., o podrobnější úpravě územního rozhodování, územního opatření a stavebního řádu

rozhodnutí o umístění stavby

podzemního optického komunikačního vedení sítí elektronických komunikací
projekt pod názvem:

"Metropolitní optická síť Města Šumperka, propojení Knihovna 28. října –
Jesenická"

(dále jen "stavba") na pozemcích st. p. 796/1 (zastavěná plocha a nádvoří), st. p. 1248/2 (zastavěná plocha a nádvoří), parc. č. 1239/1 (ostatní plocha), parc. č. 1273/29 (zahrada), parc. č. 2048/1 (ostatní plocha), parc. č. 2049 (ostatní plocha), parc. č. 2108 (ostatní plocha), parc. č. 2109/1 (ostatní plocha), parc. č. 2109/2 (ostatní plocha), parc. č. 2109/3 (ostatní plocha), parc. č. 2109/4 (ostatní plocha), parc. č. 2259 (ostatní plocha), parc. č. 2260 (ostatní plocha), st. p. 690/5 (zastavěná plocha a nádvoří), st. p. 1089 (zastavěná plocha a nádvoří), st. p. 1250 (zastavěná plocha a nádvoří), st. p. 1517 (zastavěná plocha a nádvoří), st. p. 6105 (zastavěná plocha a nádvoří), parc. č. 1239/25 (zahrada), parc. č. 1256/9 (ostatní plocha), parc. č. 1256/19 (zahrada) v katastrálním území Šumperk.

Druh a účel umísťované stavby:

- Podzemní optické komunikační vedení sítí elektronických komunikací celkové délky 0,62 km za účelem dokončení zokružování metropolitní optické sítě od budovy základní školy na ul. 28. října v Šumperku a ukončením na městském úřadě na ul. Jesenická v Šumperku.

Umístění stavby na pozemku:

- Stavba bude umístěna na pozemcích st. p. 796/1 (zastavěná plocha a nádvoří), st. p. 1248/2 (zastavěná plocha a nádvoří), parc. č. 1239/1 (ostatní plocha), parc. č. 1273/29 (zahrada), parc. č. 2048/1 (ostatní plocha), parc. č. 2049 (ostatní plocha), parc. č. 2108 (ostatní plocha), parc. č. 2109/1 (ostatní plocha), parc. č. 2109/2 (ostatní plocha), parc. č. 2109/3 (ostatní plocha), parc. č. 2109/4 (ostatní plocha), parc. č. 2259 (ostatní plocha), parc. č. 2260 (ostatní plocha), st. p. 690/5 (zastavěná plocha a nádvoří), st. p. 1089 (zastavěná plocha a nádvoří), st. p. 1250 (zastavěná plocha a nádvoří), st. p. 1517 (zastavěná plocha a nádvoří), st. p. 6105 (zastavěná plocha a nádvoří), parc. č. 1239/25 (zahrada), parc. č. 1256/9 (ostatní plocha), parc. č. 1256/19 (zahrada) v katastrálním území Šumperk v souladu se zákresem v situačních výkresech č. 2_1, 2_2, 2_3, pod názvem „Celkový situační výkres“ v měř. 1:500, který bude po nabytí právní moci rozhodnutí opatřen ověřovací doložkou stavebního úřadu a zaslán navrhovateli. Protože se stavba umísťuje na pozemcích jednoho katastrálního území, budou dále uváděna čísla pozemků bez uvedení katastrálního území.

Určení prostorového řešení stavby:

- Stavba bude propojovat stávající lokalitu základní školy na ul. 28. října v Šumperku a stávající lokalitu městského úřadu na ul. Jesenická v Šumperku. V linii uvedené trasy bude v úrovni autobusového nádraží odbočení trasy pro pokrytí připojení přednádražní oblasti.
- Trasa bude vedena v chodnících ul. 28. října, Masarykovo nám., ul. Jeremenkova, ul. 17. listopadu a ul. Rooseveltova v Šumperku se protlaky pod komunikacemi ul. 28. října, ul. Palackého, ul. Fialova a ul. 17. listopadu. Trasa je patrná z příložených situačních výkresů, které jsou nedílnou součástí rozhodnutí.
- V průběhu výkopu trasy celkové délky 0,62 km mezi lokalitou základní školy na ul. 28. října v Šumperku a stávající lokalitou městského úřadu na ul. Jesenická v Šumperku budou položeny 2 ks HDPE trubek 40 mm. V úrovni autobusového nádraží v trase přibude další 1 ks HDPE trubky 40 mm a bude směřovat do stávající lokality městského úřadu na ul. Jesenická v Šumperku. Do takto zkompletované trasy bude následně zafouknut trubičkový systém a optický kabel.
- Optická síť bude vedena v zemi, hloubka uložení bude pod chodníky 0,5 m, ve volném terénu 0,8 m a pod komunikací 1,0 m. Uložení pod příčným křížením komunikací bude provedeno protlakem s krytím min. 1,2 m dle PD.

Vymezení území dotčeného vlivy stavby:

- Pozemky dotčené stavbou – zastavěná plocha a nádvoří, ostatní plocha, zahrada.

II. Stanoví podmínky pro umístění stavby:

1. Stavba bude umístěna v souladu s grafickou přílohou rozhodnutí, která obsahuje výkres současného stavu území v měřítku katastrální mapy se zakreslením stavebního pozemku, požadovaným umístěním stavby, s vyznačením vazeb a vlivů na okolí, zejména vzdáleností od hranic pozemku a sousedních staveb dle výkresů č. 2_1, 2_2, 2_3, pod názvem „Celkový situační výkres“ v měř. 1:500, a dokumentace, kterou vypracovala SITEL, spol. s r.o, Baarova 957/15, 140 00 Praha a autorizoval Ing. Jaroslav Solnický (ČKAIT - 1101350).

III. Stanoví podmínky pro provedení stavby:

1. Před zahájením stavebních prací zajistí stavebník vytyčení všech nadzemních a podzemních sítí technické infrastruktury a zajistí, aby nedošlo k jejich případnému poškození.
2. Při provádění stavebních a výkopových prací zajistí stavebník plnění podmínek vlastníků technické infrastruktury, které byly stanoveny v jejich vyjádřeních k předmětné stavbě.

3. Při provádění stavby budou dodržena ustanovení vyhlášky č. 268/2009 Sb., o technických požadavcích na stavby, ve znění pozdějších předpisů, která upravuje požadavky na provádění stavebních konstrukcí a technických zařízení staveb a závazná ustanovení obsažená v příslušných technických normách.
4. Při provádění stavby je nutno dodržovat předpisy týkající se bezpečnosti práce a technických zařízení a zajistit ochranu zdraví a života osob na staveništi podle zákona č. 309/2006 Sb. v platném znění.
5. Budou dodrženy podmínky Podniky města Šumperka a.s. ze dne 16.08.2017.
6. Při provádění stavebních prací musí být učiněna opatření k zamezení prašnosti.
7. Jiné zemědělské pozemky, než ty uvedené ve výroku I. tohoto rozhodnutí, nebudou v rámci stavby dotčeny.
8. Při hloubení rýhy a jam je nezbytné na zemědělské půdě uložit ornici odděleně od ostatních vrstev půdy, aby po zahrnutí jámy výkopu a po jeho zhutnění, mohlo být provedeno zpětné zahumusování celé dotčené plochy. Přebytek podorniční vrstvy půdy pak musí být odvezen a rozprostřen zásadně na nezemědělské půdě.
9. Vstup na zemědělské pozemky bude s jejich vlastníky a nájemci předem projednán.
10. Je nutné respektovat podmínky a požadavky vlastníků případných nájemců dotčené zemědělské půdy, které jsou v souladu s platnými předpisy, zejména zákonem č. 334/1992 Sb., o ochraně zemědělského půdního fondu, v platném znění.
11. Během výstavby nesmí dojít ke znečištění povrchových nebo podzemních vod a k ohrožení jejich jakosti nedovoleným nakládáním se závadnými látkami. Používané mechanizační prostředky na stavbě musí být v dobrém technickém stavu a musí být dodržována preventivní opatření k zabránění případným úkapům či únikům ropných látek.
12. S veškerými odpady vzniklými při stavbě a během provozu objektu bude nakládáno dle platných právních předpisů v oblasti vodního a odpadového hospodářství. Budou dodržovány povinnosti původce odpadů stanovené v zákoně o odpadech. Bude vedena přesná evidence odpadů vznikajících při stavbě. Všechny odpady musí být uloženy, zabezpečeny a přepravovány tak, aby neznečišťovaly staveniště ani jeho okolí. S odpady lze nakládat pouze v zařízeních, která jsou k nakládání s odpady určena.

Účastníci řízení, na něž se vztahuje rozhodnutí správního orgánu:

Město Šumperk, zast. odborem strategického rozvoje, ÚP a investic MěÚ Šumperk, Jesenická 621/31, 787 01 Šumperk 1

Odůvodnění:

Dne 27.10.2017 podal žadatel žádost o vydání rozhodnutí o umístění stavby podzemního optického komunikačního vedení sítí elektronických komunikací. Vzhledem k tomu, že žádost nebyla úplná a nebyla doložena všemi podklady potřebnými pro její řádné posouzení, byl žadatel vyzván dne 23.11.2017 pod č.j. MUSEP 116972/2017 k jejímu doplnění a řízení bylo přerušeno. Žadatel svoje podání doplnil dne 24.01.2018 pod č.j. 9888/2018.

Stavební úřad dne 16.02.2018 pod č.j. MUSEP 18728/2018 oznámil zahájení územního řízení známým účastníkům řízení a dotčeným orgánům. Současně podle ustanovení § 87 odst. 1 stavebního zákona upustil od ústního jednání, protože mu byly dobře známy poměry v území a žádost poskytovala dostatečný podklad pro posouzení záměru, a stanovil, že ve lhůtě do 15 dnů od doručení tohoto oznámení mohou účastníci řízení uplatnit své námitky a dotčené orgány svá závazná stanoviska.

V oznámení o zahájení řízení poučil stavební úřad účastníky řízení o tom, že po uplynutí lhůty pro podání námitek a závazných stanovisek budou shromážděny všechny podklady pro vydání rozhodnutí, a že účastníci řízení mají podle § 36 odst. 3 správního řádu právo vyjádřit se před vydáním rozhodnutí ve věci k podkladům rozhodnutí, popřípadě navrhnout jejich doplnění, nahlédnout do spisu, seznámit se se všemi podklady rozhodnutí a vyjádřit se k nim písemně nebo

ústně do protokolu u Městského úřadu Šumperk, odboru výstavby, Jesenická 31, Šumperk u pověřené úřední osoby ve stanovené lhůtě do 10.04.2018 včetně.

Jelikož stavební úřad posoudil, že se jedná o řízení s velkým počtem účastníků, bylo v souladu s § 87 odst. 1 stavebního zákona doručováno postupem dle § 144 odst. 6 správního řádu, tedy veřejnou vyhláškou.

Stavební úřad vymezil účastníky územního řízení v souladu s § 85 stavebního zákona.

Podle § 85 odst. 1 písm. a) stavebního zákona byl jako účastník řízení pojat žadatel (*Město Šumperk, v zastoupení odborem strategického rozvoje, ÚP a investic MěÚ Šumperk*).

Podle § 85 odst. 1 písm. b) stavebního zákona bylo pojato jako účastník řízení *Město Šumperk, v zastoupení odborem strategického rozvoje, ÚP a investic MěÚ Šumperk*, na jehož území má být požadovaný záměr uskutečněn.

Podle § 85 odst. 2 písm. a) stavebního zákona byli jako účastníci řízení pojaty osoby, vlastníci pozemku nebo stavby, na kterých má být požadovaný záměr uskutečněn, není-li sám žadatelem, nebo ten, kdo má jiné věcné právo k tomuto pozemku nebo stavbě (*Vlastník pozemků: Město Šumperk, v zastoupení odborem strategického rozvoje, ÚP a investic MěÚ Šumperk; Vlastníci dotčených inženýrských sítí: Česká telekomunikační infrastruktura a.s.; ČEZ Distribuce, a. s.; GridServices, s.r.o.; Podniky města Šumperka a.s.; ŠPVS a.s. Šumperk*).

Podle § 85 odst. 2 písm. b) stavebního zákona byli jako účastníci řízení pojaty osoby, jejichž vlastnické nebo jiné věcné právo k sousedním stavbám anebo sousedním pozemkům nebo stavbám na nich může být územním rozhodnutím přímo dotčeno (*Osoby s vlastnickými nebo jinými věcnými právy k sousedním pozemkům: st. p. 738, 810, 858/1, 904/1, 904/2, 922, 1216, 1287, 1289/1, 1289/2, 1376, 1399, 1442/1, 1610, 1722/1, 1722/2, 1838, 3955, 4470, 4670, 5331, 5491, 6033, 6062, 6105, parc. č. 1239/29, 1239/30, 1239/32, 1239/34, 1239/40, 1239/65, 1256/14, 1273/3, 1273/7, 1273/8, 1273/10, 1273/25, 1273/26, 1273/27, 1278/5, 1296/3, 1296/8, 1320/10, 1320/16, 1320/28, 3044/1; Osoby s vlastnickými nebo jinými věcnými právy k sousedním stavbám: Šumperk č.p. 556, č.p. 630, č.p. 689, č.p. 717, č.p. 737, č.p. 1116, č.p. 1281, č.p. 1267, č.p. 1320, č.p. 1311, č.p. 1272, č.p. 1457, č.p. 1538, č.p. 785, č.p. 3227, č.p. 3040 a č.p. 3119*).

Podle § 85 odst. 2 písm. c) stavebního zákona byli jako účastníci řízení pojaty osoby, o kterých tak stanoví zvláštní právní předpis (-----).

Možnost uplatnit námítky, stanoviska a vyjádřit se k podkladům rozhodnutí před vydáním rozhodnutí ve stanovené lhůtě nikdo z účastníků ani dotčených orgánů nevyužil.

V provedeném územním řízení stavební úřad posuzoval, zda je záměr žadatele v souladu s vydanou územně plánovací dokumentací, s cíli a úkoly územního plánování, s požadavky stavebního zákona a jeho prováděcích právních předpisů, zejména s obecnými požadavky na využívání území, s požadavky na veřejnou dopravní a technickou infrastrukturu a s požadavky zvláštních právních předpisů a se stanovisky dotčených orgánů podle zvláštních právních předpisů.

Stavební úřad předložený záměr porovnal s platným Územním plánem města Šumperk ve znění změny č. 1 z listopadu roku 2015, který nabyl účinnosti 27.11.2015. Stavební záměr je umístován dle platného územního plánu města Šumperk na plochách č. 055 a 069 - plochy občanského vybavení - veřejná infrastruktura (OV), na ploše č. 800 - plochy veřejných prostranství (PV) a na ploše č. 060 - plocha smíšená obytná (SX). Navrhovaný záměr je umístován v zastavěném území, jak vyplývá z grafické části územního plánu. V bodech 8.2.2., 8.3.2. a 8.1. textové části územního plánu je stanoveno přípustné a obecně přípustné využití výše uvedených ploch. Dle těchto bodů je využití uvedených ploch stanoveno mimo jiné pro technickou infrastrukturu. Navrhovaný záměr je zcela v souladu s uvedeným výčtem přípustného a obecně přípustného využití daných ploch. Umístění stavby podzemního optického komunikačního vedení sítí elektronických komunikací je tak v souladu se schválenou územně plánovací dokumentací. Záměr je v souladu s cíli a úkoly územního plánování, a to zejména s charakterem území. Stavba svým účelem nenarušuje požadavky na ochranu architektonických a urbanistických hodnot v území.

Stavební úřad také posoudil soulad předloženého záměru s požadavky stavebního zákona a jeho prováděcích předpisů. Umístění stavby vyhovuje obecným požadavkům na využívání území stanovené ve vyhlášce č. 501/2006 sb. v platném znění, jedná se o zastavěné území, které je ohraničeno existujícími stavbami. Stavební záměr je umísťován na již vymezených pozemcích, které v souladu s § 20 této vyhlášky svými vlastnostmi, zejména velikostí, polohou, plošným a prostorovým uspořádáním, umožňoval využití pro navrhovaný účel a byl dopravně napojen na veřejně přístupnou pozemní komunikaci. V souladu s cíli a úkoly územního plánování a s ohledem na souvislosti a charakter území je stavba umístěna tak, že nezhoršuje kvalitu prostředí a hodnotu území. V souladu s § 24 této vyhlášky jsou splněny zvláštní požadavky na umísťování staveb. Stavba vedení elektronických komunikací je umístěna v zastavěném území obce pod zem.

Stavební úřad v provedeném územním řízení postupoval ve vzájemné součinnosti s dotčenými orgány chránícími veřejné zájmy podle zvláštních právních předpisů. Žádost byla doložena závaznými stanovisky dotčených orgánů, a to odborem životního prostředí MěÚ Šumperk a odborem dopravy MěÚ Šumperk. Odbor životního prostředí MěÚ Šumperk vydal svá stanoviska na úseku ochrany přírody a krajiny, ochrany vod, ochrany ovzduší, ochrany zemědělského půdního fondu, ochrany lesa a odpadového hospodářství. Odbor dopravy MěÚ Šumperk vydal povolení zvláštního užívání komunikace z důvodu umístění stavby optického sdělovacího vedení do tělesa místních komunikací (ul. 28. října, ul. Palackého, Masarykovo nám., ul. Fialova, ul. Jeremenkova, ul. 17. listopadu a ul. Rooseveltova v Šumperku). Stavební úřad zajistil vzájemný soulad předložených kladných závazných stanovisek dotčených orgánů vyžadovaných zvláštními předpisy a zahrnul je do podmínek rozhodnutí.

Stavební úřad v provedeném územním řízení přezkoumal předloženou žádost, její přílohy, projednal ji s účastníky řízení a dotčenými orgány a zjistil, že jejím uskutečněním nejsou ohroženy zájmy chráněné stavebním zákonem, předpisy vydanými k jeho provedení a zvláštními předpisy. Umístění stavby je v souladu se schválenou územně plánovací dokumentací a vyhovuje obecným požadavkům na výstavbu, a proto stavební úřad rozhodl, jak je uvedeno ve výroku tohoto rozhodnutí a za použití ustanovení právních předpisů ve výroku uvedených.

Předložené podklady, stanoviska a vyjádření:

- dokumentace pro vydání územního rozhodnutí, kterou vypracovala SITEL, spol. s.r.o, Baarova 957/15, 140 00 Praha a autorizoval Ing. Jaroslav Solnický (ČKAIT - 1101350);
- výpisy z KN ze dne 16.11.2017;
- snímky katastrální mapy ze dne 16.11.2017;
- AQUA a.s. ze dne 18.01.2018;
- Archeologický ústav Akademie věd ČR, Brno, v.v.i. ze dne 09.08.2017 pod zn. ARUB/3034/17;
- CETIN a. s. ze dne 11.01.2018 pod zn. 630147/17 a ze dne 02.06.2017 pod č.j. 630147/17;
- ČD – Telematika a.s. ze dne 06.06.2017 pod č.j. 1201708844;
- ČEPS, a.s. ze dne 05.01.2018 pod zn. 0000018379;
- České Radiokomunikace a.s. ze dne 14.06.2017 pod zn. UPTS/OS/171694/2017;
- ČEZ Distribuce, a.s. ze dne 30.08.2017 pod zn. 1094305751 a ze dne 02.06.2017 pod zn. 0100754416;
- ČEZ Energo, s.r.o. ze dne 09.01.2018 pod zn. Brz/2018;
- GridServices, s.r.o. ze dne 31.08.2017 pod zn. 5001569821;
- PMŠ Šumperk ze dne 16.08.2017 a ze dne 07.08.2017 pod č.j. 10/17/Do;
- SATEZA a.s. ze dne 07.06.2017 pod zn. Mai;
- Sekce ekonomická a majetková Ministerstva obrany odbor ochrany územních zájmů ze dne 26.06.2017 pod sp. zn. 75197/2017-8201-OÚZ-BR;
- SELECT SYSTEM, s.r.o. ze dne 12.06.2017;
- ŠPVŠ Šumperk ze dne 25.08.2017 pod zn. 124/08/2017 a ze dne 28.06.2017 pod zn. 042/06/2017;
- T-Mobile Czech Republic a.s. ze dne 05.06.2017 pod zn. E19655/17;
- Telco Pro Services, a.s. ze dne 02.06.2017 pod zn. 0200606615;
- UPC Česká republika, s.r.o. v zast. InfoTel, spol. s.r.o. ze dne 06.06.2017 pod č.č. E011283/17;

- Vodafone Czech Republic a.s. ze dne 05.06.2017 pod zn. 170605-100945466;
- MěÚ DOP Šumperk:
 - stanovisko pro územní řízení ze dne 13.09.2017 pod č.j. MUSP 89332/2017;
 - rozhodnutí – povolení zvláštního užívání pozemních komunikací ze dne 13.09.2017 pod sp.zn. 89333/2017 DOP/LEPO a č.j. MUSP 89333/2017;
- MěÚ RÚI Šumperk ze dne 07.09.2017 pod č.j. MUSP 77763/2017.

Stavební úřad zajistil vzájemný soulad předložených závazných stanovisek dotčených orgánů vyžadovaných zvláštními předpisy a zahrnul je do podmínek rozhodnutí.

Stavební úřad rozhodl, jak je uvedeno ve výroku rozhodnutí, za použití ustanovení právních předpisů ve výroku uvedených.

Vypořádání s návrhy a námitkami účastníků:

- Účastníci neuplatnili návrhy a námitky.

Vypořádání s vyjádřeními účastníků k podkladům rozhodnutí:

- Účastníci se k podkladům rozhodnutí nevyjádřili.

Upozornění:

- Územní rozhodnutí má podle § 93 odst. 1 stavebního zákona platnost 2 roky ode dne nabytí právní moci tohoto rozhodnutí. Nepozbude však platnosti, jestliže v této lhůtě bude započato se stavebním záměrem.
- Rozhodnutí pozbývá platnost dnem, kdy bylo stavebnímu úřadu doručeno oznámení navrhovatele nebo jeho právního nástupce o tom, že upustil od záměru, k němuž se rozhodnutí vztahuje.
- Stavba může být zahájena po nabytí právní moci tohoto rozhodnutí.
- Stavba dle §103 odst. 1. písm. e) bod 4 stavebního zákona nevyžaduje stavební povolení ani ohlášení ale podléhá dle §122 vydání kolaudačního souhlasu. K vydání kolaudačního souhlasu stavebník doloží geometrický plán, závazná stanoviska dotčených orgánů k užívání stavby, revize aj. dle přílohy k formuláři kolaudačního souhlasu.
- Před zahájením stavby musí být vyřešeny všechny majetkoprávní záležitosti, týkající se stavebních pozemků.
- Pokud v souvislosti s danou akcí dojde k provádění zemních prací, upozorňujeme, že se pozemek nachází na území s archeologickými nálezy ve smyslu zák. č. 20/1987 Sb., o státní památkové péči, ve znění pozdějších předpisů. Dle § 22 odst. 1 a 2 uvedeného zákona, má-li se provádět stavební činnost na území s archeologickými nálezy, jsou stavebníci již od doby přípravy stavby povinni oznámit tento záměr Archeologickému ústavu AV ČR, Brno, v. v. i., Čechyňská 363/19, 602 00 Brno a umožnit jemu nebo oprávněné organizaci provést na dotčeném území záchranný archeologický výzkum. Informace o organizacích oprávněných provádět archeologický výzkum podá Archeologický ústav Akademie věd ČR v Brně, případně Národní památkový ústav, územní odborné pracoviště v Olomouci, odbor archeologie, Horní nám. 25, Olomouc. Termín zahájení zemních prací musí být této organizací písemně ohlášen s dostatečným předstihem.

Poučení účastníků:

Proti tomuto rozhodnutí se může odvolat účastník, jemuž se rozhodnutí oznamuje, do 15 dnů ode dne oznámení tohoto rozhodnutí každému jednotlivému účastníkovi řízení. O odvolání rozhoduje Krajský úřad Olomouckého kraje, odbor strategického rozvoje kraje, oddělení stavebního řádu. Odvolání se podává u odboru výstavby Městského úřadu Šumperk (zdejší správní orgán).

Odvolání se podává s potřebným počtem stejnopisů tak, aby jeden stejnopis zůstal správnímu orgánu a aby každý účastník dostal jeden stejnopis. Nepodá-li účastník potřebný počet stejnopisů,

vyhotoví je správní orgán na náklady účastníka. Odvoláním lze napadnout výrokovou část rozhodnutí, jednotlivý výrok nebo jeho vedlejší ustanovení. Odvolání jen proti odůvodnění rozhodnutí je nepřipustné.

Stavební úřad po dni nabytí právní moci územního rozhodnutí doručí žadateli stejnopis písemného vyhotovení územního rozhodnutí opatřený doložkou právní moci spolu s ověřenou grafickou přílohou, stejnopis písemného vyhotovení územního rozhodnutí opatřený doložkou právní moci doručí také místně příslušnému obecnímu úřadu, pokud není stavebním úřadem, a jde-li o stavby podle § 15 nebo 16 stavebního zákona, také stavebnímu úřadu příslušnému k povolení stavby.

Rozhodnutí má podle § 93 odst. 1 stavebního zákona platnost 2 roky. Podmínky rozhodnutí o umístění stavby platí po dobu trvání stavby či zařízení, nedošlo-li z povahy věci k jejich konzumaci.

Oznámení tohoto rozhodnutí je doručováno v souladu s § 87 odst. 1 stavebního zákona účastníkům řízení uvedených v § 85 odst. 1 stavebního zákona a dotčeným orgánům jednotlivě. Účastníkům řízení uvedených v § 85 odst. 2 stavebního zákona postupem podle § 144 odst. 6 správního řádu – veřejnou vyhláškou.

- účastníkům územního řízení dle § 85 odst. 1 stavebního zákona doručováno jednotlivě (do vlastních rukou – dodejka, datová schránka)

a) žadateli:

Město Šumperk, v zastoupení odborem strategického rozvoje, ÚP a investic MěÚ Šumperk

b) obci, na jejímž území má být požadovaný záměr uskutečněn:

Město Šumperk, v zastoupení odborem strategického rozvoje, ÚP a investic MěÚ Šumperk

- účastníkům územního řízení dle § 85 odst. 2 stavebního zákona doručováno postupem podle § 144 odst. 6 správního řádu – veřejnou vyhláškou

a) vlastníku pozemku nebo stavby, na kterých má být požadovaný záměr uskutečněn, není-li sám žadatelem, nebo ten, kdo má jiné věcné právo k tomuto pozemku nebo stavbě.

Vlastník pozemku:

Město Šumperk, v zastoupení odborem strategického rozvoje, ÚP a investic MěÚ Šumperk

Majitelé dotčených inženýrských sítí:

Česká telekomunikační infrastruktura a.s.; ČEZ Distribuce, a. s.; GridServices, s.r.o.; Podniky města Šumperka a.s.; ŠPVS a.s. Šumperk

b) osoby, jejichž vlastnické nebo jiné věcné právo k sousedním stavbám anebo sousedním pozemkům nebo stavbám na nich může být územním rozhodnutím přímo dotčeno.

Osoby s vlastnickými nebo jinými věcnými právy k sousedním pozemkům:

st. p. 738, 810, 858/1, 904/1, 904/2, 922, 1216, 1287, 1289/1, 1289/2, 1376, 1399, 1442/1, 1610, 1722/1, 1722/2, 1838, 3955, 4470, 4670, 5331, 5491, 6033, 6062, 6105, parc. č. 1239/29, 1239/30, 1239/32, 1239/34, 1239/40, 1239/65, 1256/14, 1273/3, 1273/7, 1273/8, 1273/10, 1273/25, 1273/26, 1273/27, 1278/5, 1296/3, 1296/8, 1320/10, 1320/16, 1320/28, 3044/1

Osoby s vlastnickými nebo jinými věcnými právy k sousedním stavbám:

Šumperk č.p. 556, č.p. 630, č.p. 689, č.p. 717, č.p. 737, č.p. 1116, č.p. 1281, č.p. 1267, č.p. 1320, č.p. 1311, č.p. 1272, č.p. 1457, č.p. 1538, č.p. 785, č.p. 3227, č.p. 3040 a č.p. 3119

c) osoby, o kterých tak stanoví zvláštní právní předpis:

- dotčeným orgánům doručováno jednotlivě (do vlastních rukou – dodejka, datová schránka):

MěÚ DOP Šumperk; MěÚ ŽPR Šumperk



Abayomi Omishore

Ing. arch. Abayomi Omishore, Ph.D.

vedoucí oddělení územního rozhodování a vyvlastňování

Příloha:

- Kopie výkresu č. 2_1 „Celkový situační výkres“
- Kopie výkresu č. 2_2 „Celkový situační výkres“
- Kopie výkresu č. 2_3 „Celkový situační výkres“

Toto oznámení musí být vyvěšeno po dobu 15 dnů.

Vyvěšeno dne:

Sejmuto dne:

Razítko, podpis orgánu, který potvrzuje vyvěšení a sejmutí oznámení.

Poplatek:

Správní poplatek podle zákona č. 634/2004 Sb., o správních poplatcích, v platném znění se nevyměňuje (osvobození dle § 8).

Obdrží:

navrhovatelé (dodejky)

Město Šumperk zast. MěÚ RÚI Šumperk, Jesenická č.p. 621/31, 787 01 Šumperk 1

účastníci (dodejky)

Městský úřad Šumperk, + úřední deska na 15 dní, nám. Míru č.p. 364/1, 787 01 Šumperk 1

dotčené správní orgány

MěÚ DOP Šumperk, Jesenická č.p. 621/31, 787 01 Šumperk 1

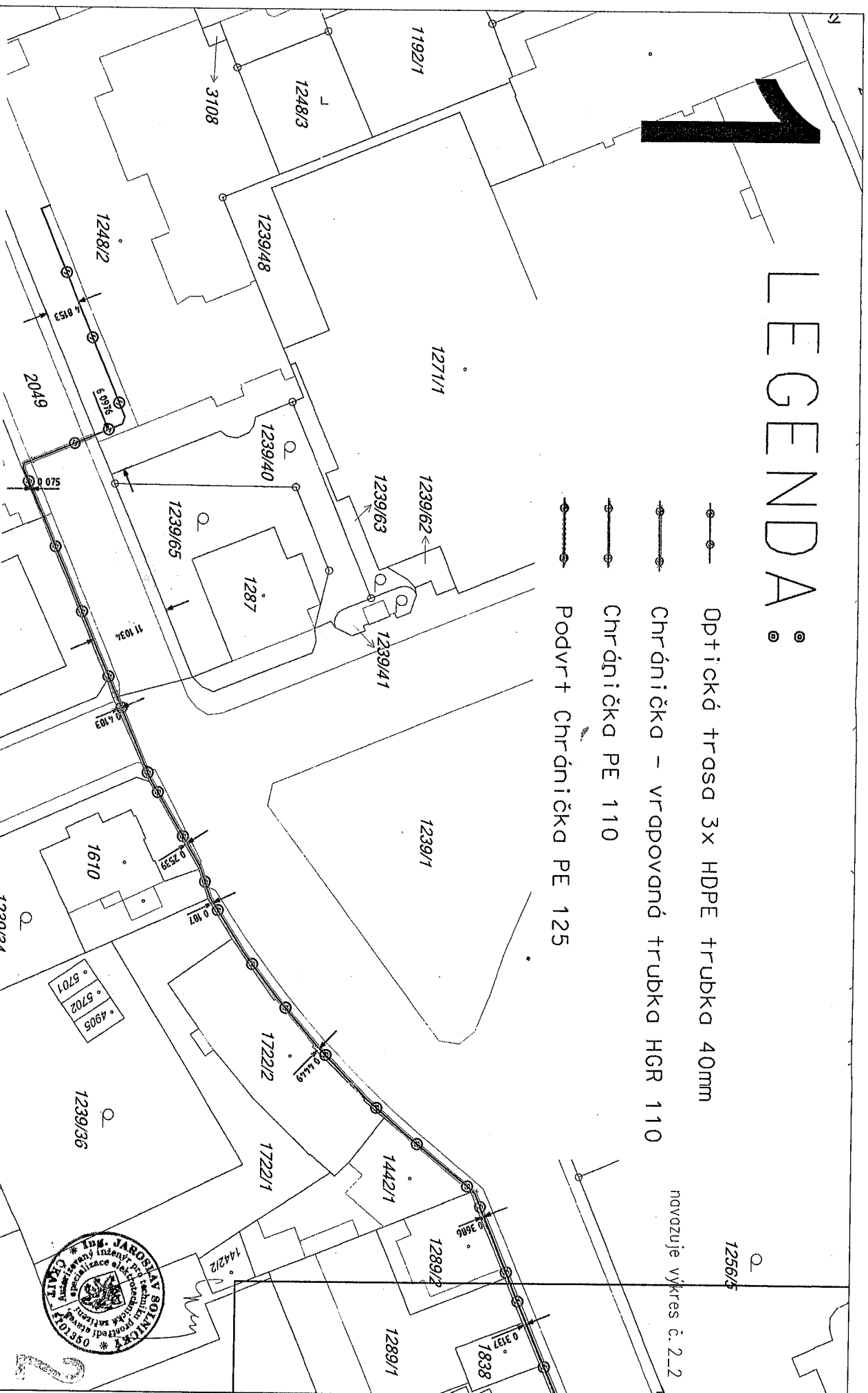
MěÚ ŽPR Šumperk, Jesenická č.p. 621/31, 787 01 Šumperk 1


archiv

LEGENDA:

- Optická trasa 3x HDPE trubka 40mm
- Chrádníčka – vrapovaná trubka HGR 110
- Chrádníčka PE 110
- Podvrt Chrádníčka PE 125

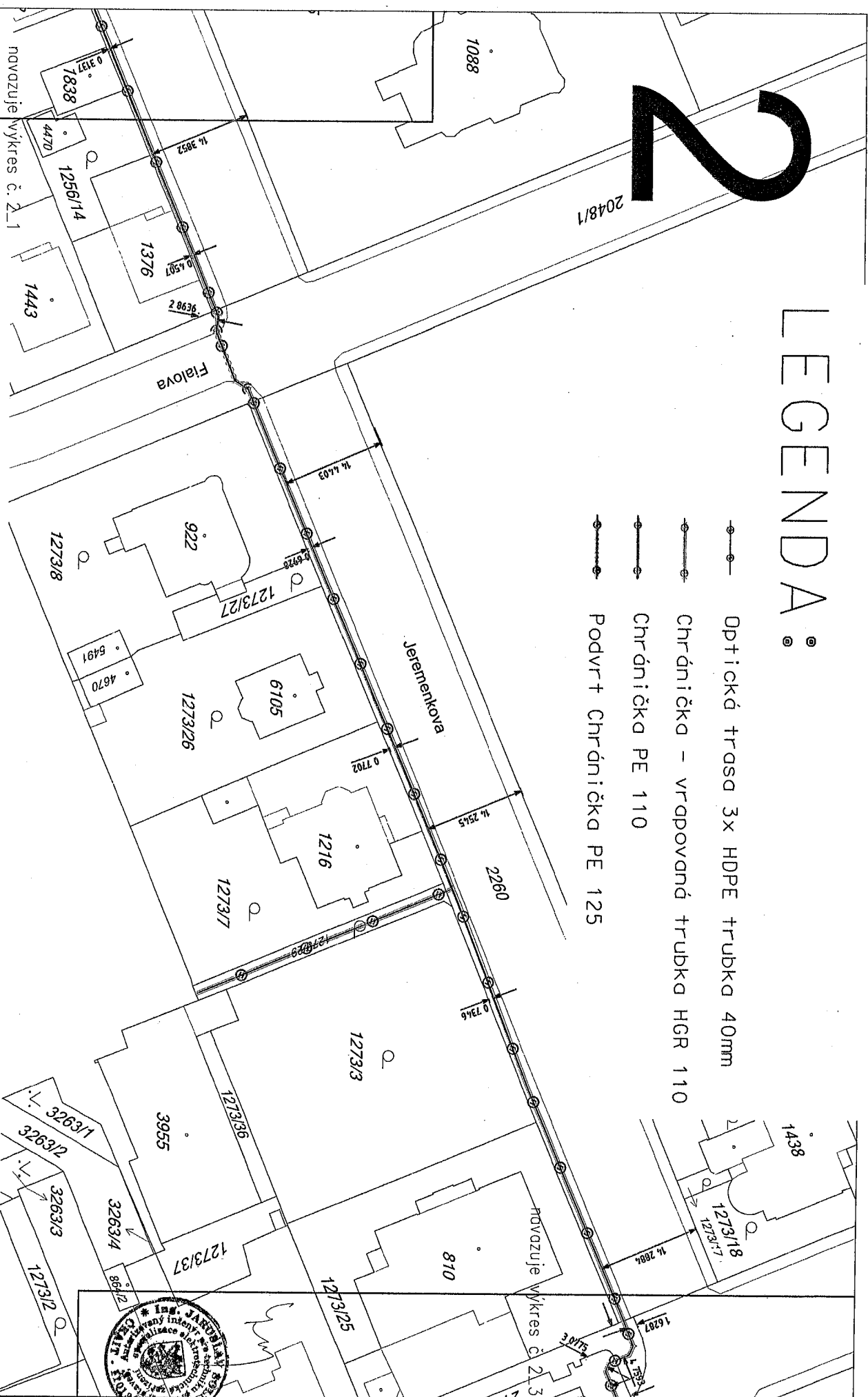
navazuje výkres č. 2_2



Vypracoval:	Ing. Bartoš Petr	měřítko:	1 : 500
Kreslil:	Ing. Bartoš Petr	investor:	Město Šumperk
Datum:	09/2017		
Název stavby:	MDS Šumperk, připojení knihovna 28. října-Jesenická		
	<div>  <div> SITEL, spol. s r.o. Jiřská 1723/28 700 30 Šumperk-Zábráh </div> </div>		
	č. stavby:	137302000	
Výkres:	Celkový situační výkres	č. výkresu:	2_1

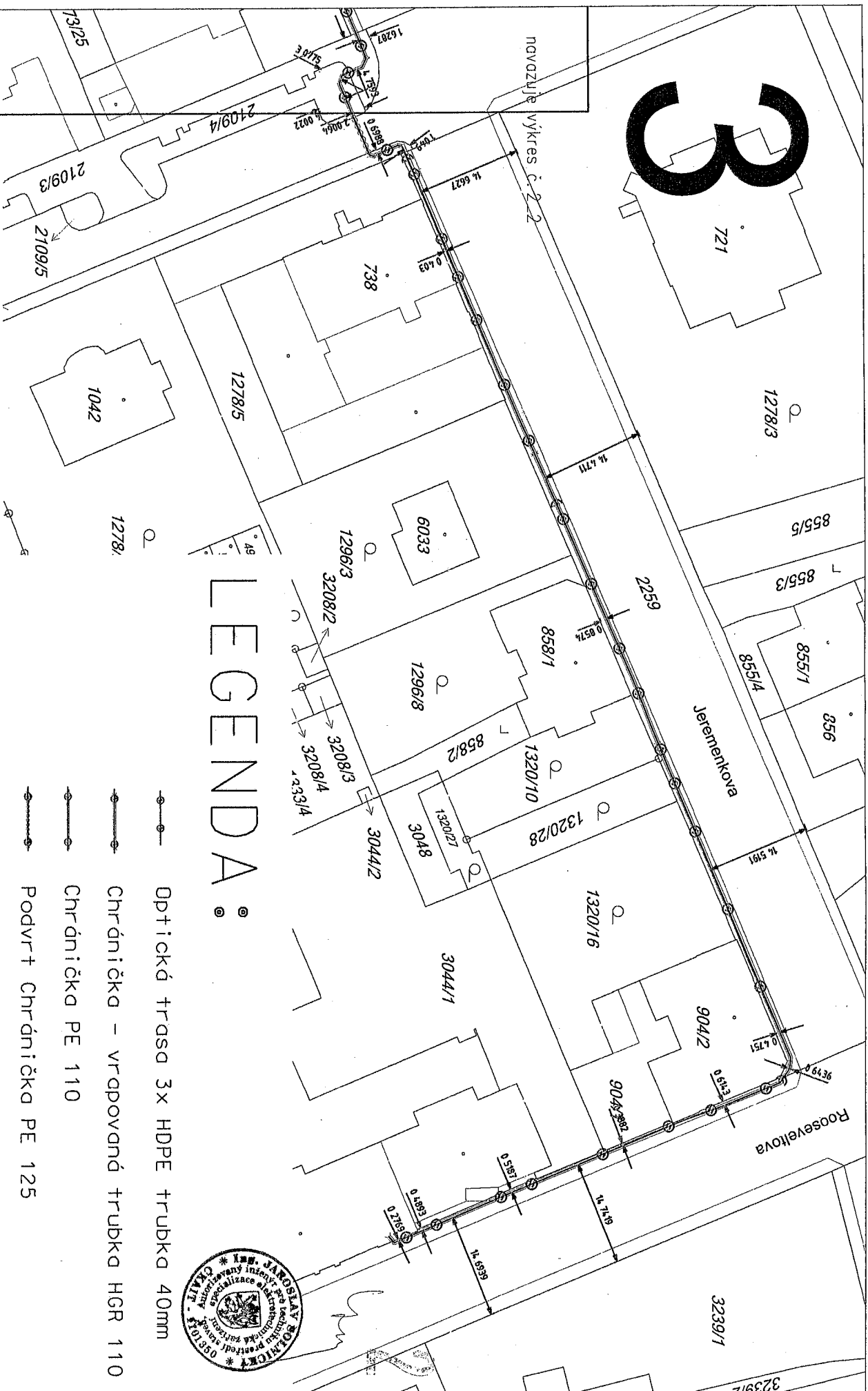
LEGENDA:

- Optická trasa 3x HDPE trubka 40mm
- Chránička - vrapovaná trubka HGR 110
- Chránička PE 110
- Podvrt Chránička PE 125



Vypracoval:	Ing. Bartoš Petr	měřil:	1 : 500
Kreslil:	Ing. Bartoš Petr	investor:	
Datum:	09/2017	Město Šumperk	
Název stavby:	MDS Šumperk, propojení knihovna 28. října-Jesenická		
č. stavby:	137302000	č. výkresu:	2_2





LEGENDA:

- Optická trasa 3x HDPE trubka 40mm
- Chránička – vřapovaná trubka HGR 110
- Chránička PE 110
- Podvrt chránička PE 125



Vypracoval:	Ing. Bartoš Petr	měř. itko:	1 : 500
Kreslil:	Ing. Bartoš Petr	Investor:	Město Šumperk
Datum:	09/2017		



SIEL spol. s r.o.
úřadní ústředna
700 30 Ostrava-Zábřeh

Název stavby: MOS Šumperk, propojení Knihovna 28. října-Jesenická

č. stavby: 137302000

Výkres: Celkový situační výkres

č. výkresu: 2_3